

① デジタルサイネージ

45秒で、琴似の歩廊空間をご案内する

Sky Walk Kotonni ビジョン

空中歩廊ネットワーク

+ Sky Walk Kotonni Map

空中歩廊ネットワーク

JR琴似駅直結の空中歩廊を
楽しく快適な空間にする
Sky Walk Kotonni プロジェクトを
ご紹介しています

① デジタルサイネージ



② ランドマーク(7キャラ)



③ マップ(地図)



札幌市立大学 デザイン学部の
学生が、地元企業の皆さんと共に
①~③の検証・提案を
行っています



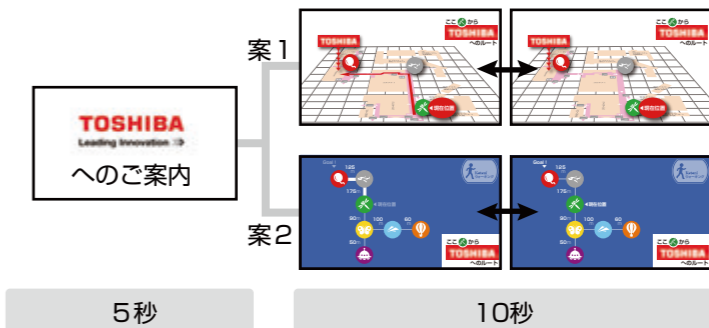
AVCテクノロジー株式会社
札幌市立大学
幡本印刷株式会社
IT PLUS LAB.
パナソニックシステムネットワークス株式会社
株式会社コーポレーション・ミヤ




JR琴似駅周辺は、ショッピングセンター、ホテル、オフィス、医療機関、マンション等の住居といった生活の基盤が、風雨降雪の影響を受けない空中歩廊(全長1kmを超えます)で繋がれたコミュニティ都市として再開発されています。



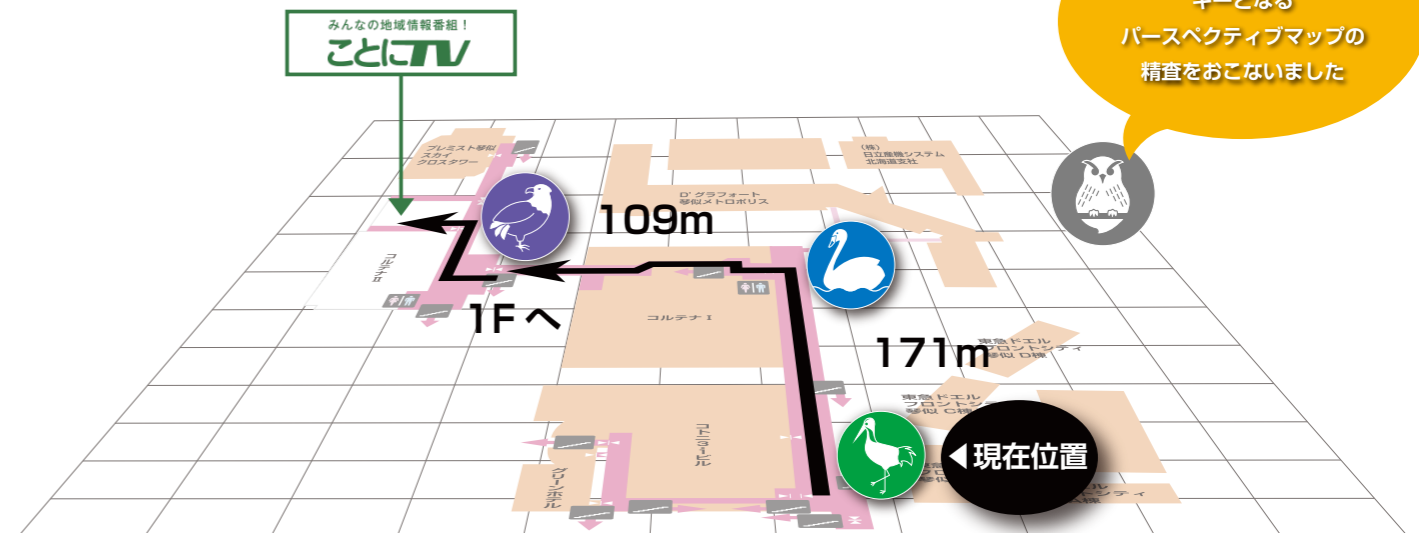
初期案では
デジタルサイネージは
歩廊上の地図と誘導の為にカード
の使い方に徹する
役割としていました



第二案では
サイネージのある場所から
おおよその距離とルート
をイメージさせる案となりました



最終案では
キーとなる
パースペクティブマップの
精査をおこないました



② ランドマーク(7キャラ)



初期案では「空中歩廊」から「空を飛ぶもの」で検討していましたが「北海道にゆかりのある飛ぶ動物」をモチーフとしました



③ マップ(地図)

地域住民がウォーキングルートとして親しんでいる本歩廊の機能強化案が採用となり現在、最終調整中です



最終的には各交差点での原寸マークでの検証を行い「方向指示機能を有するランドマーク」となりました

